





















MUNICIPIO																					CANDIDATOS NO REG.	VOTOS NULOS	VOTACIÓN	
APOZOL	268	1,301	42	27	1,003	33	26	528	11	4	13	0	-	-	-	-	-	-	-	-	2	88	3,346	
APULCO	65	1,022	45	0	37	55	548	0	0	0	965	0	-	-	-	-	-	-	-	-	1	119	2,857	
ATOLINGA	429	328	21	0	656	9	0	0	0	2	0	0	-	-	-	-	-	-	-	-	3	160	1,608	
BENITO JUÁREZ	1,160	580	32	58	0	11	94	435	53	4	0	0	-	-	-	-	-	-	-	-	0	42	2,469	
CALERA	8,158	2,696	665	347	1,079	269	151	2,567	162	572	25	376	-	-	-	-	-	-	-	-	3	511	17,581	
CAÑITAS DE FELIPE PESCADOR	54	854	17	29	1,429	18	1,154	164	31	319	4	100	-	-	-	-	-	-	-	-	0	208	4,381	
CONCEPCIÓN DEL ORO	90	2,073	79	65	1,315	29	1,992	486	16	199	0	29	-	-	-	-	-	-	-	-	0	284	6,657	
CUAUHTÉMOC	130	3,044	433	281	2,057	38	24	251	138	4	7	73	-	-	-	-	-	-	-	-	2	266	6,748	
CHALCHIHUITES	1,036	3,304	83	323	81	20	107	246	19	15	8	6	-	-	-	-	-	-	-	-	1	186	5,435	
EL PLATEADO DE JOAQUÍN AMARO	51	461	611	0	3	8	3	0	0	0	0	0	-	-	-	-	-	-	-	-	0	33	1,170	
EL SALVADOR	0	31	0	0	1,165	20	489	0	0	0	0	0	-	-	-	-	-	-	-	-	0	65	1,770	
GENARO CODINA	300	820	689	130	950	59	19	483	382	30	0	10	294	-	-	-	-	-	-	-	0	184	4,350	
GENERAL ENRIQUE ESTRADA	864	666	120	29	11	55	85	157	38	1,171	10	11	-	-	-	-	-	-	-	-	3	131	3,351	
FRESNILLO	8,597	16,960	2,648	13,507	3,479	1,331	2,556	43,584	1,846	1,990	866	1,194	-	-	-	-	-	-	-	-	50	2,995	101,603	
TRINIDAD GARCÍA DE LA CADENA	307	376	20	25	544	16	0	348	15	11	0	0	-	-	-	-	-	-	-	-	0	56	1,718	
GUADALUPE	5,717	21,384	1,178	4,461	2,067	1,263	1,243	34,924	1,449	3,439	671	513	-	-	-	-	-	-	-	-	24	2,049	80,382	
HUANUSCO	710	774	53	42	69	33	24	544	26	40	0	0	-	-	-	-	-	-	-	-	0	91	2,406	
JALPA	2,902	2,875	272	492	808	1,192	367	1,560	624	0	141	0	-	-	-	-	-	-	-	-	2	418	11,653	
JEREZ	9,065	8,594	415	958	2,962	284	589	4,976	240	188	183	151	-	275	-	-	-	-	-	-	8	1,014	29,902	
JIMÉNEZ DEL TEUL	159	810	378	59	11	25	8	708	36	188	0	0	-	-	-	-	-	-	-	-	0	83	2,465	
JUAN ALDAMA	4,015	2,922	129	1,383	32	85	227	342	31	358	6	22	-	-	286	85	-	-	-	-	0	284	10,207	
JUCHIPILA	2,022	881	291	202	111	89	178	2,093	99	320	19	0	-	-	-	-	-	-	-	-	0	208	6,513	
LUIS MOYA	720	511	246	53	2,060	1,457	204	704	52	8	7	279	-	-	-	-	-	-	-	-	1	203	6,505	
LORETO	1,576	3,279	619	7,898	287	3,552	225	2,665	30	42	49	46	-	-	-	-	-	-	-	-	7	752	21,027	
MAZAPIL	64	4,216	41	56	60	192	6,008	323	13	5	0	2	-	-	-	-	-	-	-	-	2	501	11,483	
GENERAL FRANCISCO R. MURGUÍA	413	5,830	92	546	0	80	122	4,252	122	0	29	332	-	-	-	-	-	-	-	-	0	377	12,195	
MELCHOR OCAMPO	0	255	10	21	0	5	949	862	27	0	0	2	-	-	-	-	-	-	-	-	0	38	2,169	
MEZQUITAL DEL ORO	105	107	846	47	0	27	0	457	14	0	0	0	-	-	-	-	-	-	-	-	1	44	1,648	
MIGUEL AUZA	430	3,355	82	1,128	0	74	0	3,974	132	160	0	54	-	-	-	-	-	-	-	-	1	271	9,661	
MOMAX	349	575	9	5	0	1	514	32	0	5	0	0	-	-	-	-	-	-	-	-	0	43	1,533	
MONTE ESCOBEDO	625	1,601	32	108	1,150	42	692	183	10	0	206	0	-	-	-	-	-	-	-	-	0	193	4,842	
MORELOS	326	1,065	109	129	1,263	230	1,536	1,141	42	519	104	135	-	-	-	-	-	-	-	-	1	222	6,822	
MOYAHUA DE ESTRADA	1,194	964	256	18	22	46	0	115	4	11	0	0	-	-	-	-	-	-	-	-	0	93	2,723	
NOCHISTLÁN DE MEJÍA	4,062	2,264	392	3,984	192	492	502	1,485	118	0	1	2	-	-	-	-	-	-	-	-	18	709	14,221	
NORIA DE ÁNGELES	121	3,608	285	559	1,086	110	97	573	58	50	1,338	21	-	-	-	-	-	-	-	-	3	332	8,241	
OJOCALIENTE	2,706	5,132	279	4,198	2,973	126	382	1,223	138	147	25	150	-	-	-	-	-	-	-	-	11	559	18,049	
GENERAL PÁNFILLO NATERA	472	4,636	2,900	1,065	0	159	273	1,730	688	0	0	26	-	-	-	-	-	-	-	-	0	530	12,479	
PÁNUCO	244	3,349	123	810	71	48	3,692	368	30	28	2	6	-	-	-	-	-	-	-	-	0	427	9,198	
PINOS	1,878	15,790	3,030	1,031	685	443	360	7,111	217	64	72	1,740	-	-	-	-	-	-	-	-	23	1,260	33,704	
RÍO GRANDE	6,970	5,482	3,584	1,700	2,858	504	966	3,525	354	315	585	99	-	-	-	-	-	-	-	-	30	1,223	28,385	
SAÍN ALTO	589	3,422	2,854	464	0	84	94	3,300	91	52	30	0	-	-	-	-	-	-	-	-	0	383	11,363	
SANTA MARÍA DE LA PAZ	704	566	75	12	0	9	0	129	5	2	0	7	-	-	-	-	-	-	-	-	0	39	1,548	
SOMBRERETE	4,441	7,017	1,470	830	934	461	594	5,688	294	4,394	45	66	-	-	-	-	-	-	-	-	3	1,154	27,391	
SUSTICACÁN	73	353	7	33	8	8	43	372	6	0	0	0	-	-	-	-	-	-	-	-	1	28	932	
TABASCO	3,635	2,661	271	81	163	212	35	736	70	0	15	0	-	-	-	-	-	-	-	-	0	279	8,158	
TEPECHTLÁN	547	1,818	688	258	1	65	79	1,092	53	8	0	31	-	-	-	-	-	-	-	-	0	102	4,742	
TEPETONGO	85	1,855	36	18	1,648	17	30	99	8	10	0	0	-	-	-	-	-	-	-	-	0	215	4,021	
TEUL DE GONZÁLEZ ORTEGA	653	1,046	27	15	738	15	29	291	9	16	0	0	-	-	-	-	-	-	-	-	0	96	2,935	
TILATENANGO DE SÁNCHEZ ROMÁN	5,444	4,398	254	280	149	115	96	1,442	148	92	6	22	-	-	-	-	-	-	-	-	3	448	12,897	
TRANCOSO	183	4,448	1,299	1,274	733	85	101	646	66	117	26	11	-	-	-	-	-	-	-	-	0	297	9,286	
VALPARAÍSO	1,292	3,688	3,739	399	3,193	256	174	3,619	175	2	131	25	-	-	-	-	-	-	-	-	4	564	17,261	
VETAGRANDE	94	1,014	32	1,205	123	29	1,811	1,354	52	0	55	7	-	-	-	-	-	-	-	-	4	156	5,936	
VILLA DE COS	514	5,724	1,210	1,595	1,733	185	1,339	4,197	165	27	19	172	-	-	-	-	-	-	-	-	2	593	17,475	
VILLA GARCÍA	285	3,064	538	320	702	1,807	109	2,231	87	396	1	13	-	-	-	-	-	-	-	-	4	293	9,850	
VILLA GONZÁLEZ ORTEGA	193	2,179	2,316	107	0	70	1,309	308	25	0	18	9	-	-	-	-	-	-	-	-	3	379	6,916	
VILLA HIDALGO	245	4,043	3,423	124	35	75	139	1,493	52	25	34	12	-	-	-	-	-	-	-	-	0	354	10,054	
VILLANUEVA	905	4,521	5,888	381	122	170	664	3,409	112	36	20	0	-	-	-	-	-	-	-	-	5	564	16,797	
ZACATECAS	8,624	9,992	1,204	3,507	8,618	981	1,230	30,375	1,168	1,919	630	481	-	-	-	-	-	-	-	-	891	101	1,881	71,602
TOTAL	96,860	196,584	46,487	56,677	51,476	17,174	34,282	185,900	9,851	17,304	6,366	6,235	294	275	286	85	190	891	327	25,077	752,621			